

ALE ARCHIPELAGO ENGINEERING 2019

Fakultas Teknik Universitas Pattimura

ISSN: 2620-3995



PROSIDING

SEMINAR NASIONAL

FAKULTAS TEKNIK
UNIVERSITAS PATTIMURA
KAMPUS POKA AMBON
10 APRIL 2019

*Berbenah dalam Tantangan Revolusi Industri 4.0
di Bidang Teknologi Kelautan-Kepulauan
Menuju Tahun Emas 2020*

FAKULTAS TEKNIK
UNIVERSITAS PATTIMURA
AMBON

2019



PROSIDING
SEMINAR NASIONAL

FAKULTAS TEKNIK
UNIVERSITAS PATTIMURA
KAMPUS POKA AMBON
10 APRIL 2019

*Berbenah dalam Tantangan Revolusi Industri 4.0
di Bidang Teknologi Kelautan-Kepulauan
Menuju Tahun Emas 2020*

**FAKULTAS TEKNIK
UNIVERSITAS PATTIMURA
AMBON
2019**

SAMBUTAN DEKAN FAKULTAS TEKNIK UNPATTI

Assalamualaikum Warohmatullahi Wabarakatuh,
Salam Sejahtera.

Marilah kita panjatkan puji syukur kepada Tuhan Yang Maha Kuasa yang telah memberikan rahmat dan karuniaNya sehingga kegiatan Seminar Nasional ke -2 Archipelago Engineering 2019 dengan tema **“BERBENAH DALAM TANTANGAN REVOLUSI INDUSTRI 4.0 DI BIDANG TEKNOLOGI KELAUTAN KEPULAUAN MENUJU TAHUN EMAS 2020”** dapat terselenggara dengan baik dan lancar.

Atas nama Keluarga Besar Fakultas Teknik Unpatti, perkenankan saya menyampaikan Selamat Datang di Kampus Fakultas Teknik kepada Bapak Prof. Adi Suryosatyo dari Universitas Indonesia, Bapak Dr. I Made Ariana, ST., MT. dari ITS dan dan Ibu Cathy Garden dari Selandia Baru sebagai *Keynote Speakers*, para pemakalah dan peserta dari luar Universitas Pattimura guna mengikuti seminar ini.

Saya menyambut gembira karena kegiatan Seminar ALE 2019 ini mendapatkan perhatian yang besar dari para dosen di lingkup Fakultas Teknik Unpatti sehingga lebih dari 40 makalah akan dipresentasikan dalam seminar ini. Untuk itu, saya menyampaikan terima kasih dan penghargaan yang setinggi-tingginya kepada Bapak dan Ibu para pemakalah. Saya yakin bahwa dari seminar ini akan menghasilkan ide-ide, konsep-konsep, teknik-teknik dan terobosan–terobosan baru yang inovatif dan bersinergi dengan pengembangan pola Ilmiah Pokok Unpatti terutama di bidang Kelautan Kepulauan.

Seminar ini terselenggara dengan baik karena dukungan dari berbagai pihak, khususnya para sponsor dan kontribusi dari pemakalah dan peserta. Untuk itu, saya menyampaikan terima kasih yang sebesar-besarnya.

Secara khusus, saya menyampaikan terima kasih dan penghargaan yang setinggi-tingginya kepada Panitia Penyelenggara atas jerih payah, kerja keras, ketekunan dan kesabarannya dalam mempersiapkan dan menyelenggarakan seminar ini sehingga dapat berjalan baik, lancar dan sukses.

Akhirnya, melalui seminar ini, marilah kita senantiasa perkuat dan perluas jejaring serta kerjasama antar sesama dosen sebagai pendidik, peneliti dan pengabdikan kepada masyarakat dalam mewujudkan Tri Dharma Perguruan Tinggi guna membangun bangsa dan negara tercinta.

Ambon, 10 April 2019
Dekan Fakultas Teknik Unpatti,



Dr. Ir. W. R. Hetharia, M.App.Sc

SUSUNAN PANITIA PELAKSANA 2019

Dr. Novitha L. Th. Thenu, ST., MT
Nikolaus Titahelu, ST, MT
Dr. Debby R. Lekatompessy, ST., MT
Ir. W. M. E. Wattimena, MSc
Danny Pailin Bunga, ST, MT
Ir. Latuhorte Wattimury, MT
N. Maruanaya, SH
Ir. H. C. Ririmasse, MT
Ir. John Latuny, MT, PhD

SEKSI SEMINAR ALE 2019

W. M. Rumaherang, ST., MSc, PhD
D. S. Pelupessy, ST, MSc, PhD
Prayitno Ciptoadi, ST, MT
Benjamin G. Tentua, ST, MT
Mercy Pattiapon, ST, MT
Meidy Kempa, ST, MT

DAFTAR ISI

HALAMAN JUDUL	i
SAMBUTAN DEKAN FAKULTAS TEKNIK UNPATTI	iii
SUSUNAN PANITIA PELAKSANA	iv
DAFTAR ISI	v
 <i>Teknik Perkapalan, Teknik Transportasi Laut</i>	
E. R. de FRETES :	1
Analisa Parametrik Channel Flow pada Lambung Kapal Cepat untuk Memperoleh Wake Maksimum. Studi Kasus: Kapal Cepat Rute Ambon Wayame	
SONJA TREISJE A. LEKATOMPESSY:	6
Pengaruh Variasi Parameter Pengelasan Terhadap Kualitas Hasil Pengelasan	
OBED METEKOHY :	9
Analisa Pengaruh Karakteristik Teknis Desain Terhadap Proses <i>Setting</i> Kapal Pukat Cincin di Maluku	
HELLY S. LAINSAMPUTTY :	15
Analysis Of Principle Dimension And Shape Of Purse Seiners In Ambon Island	
WOLTER R. HETHARIA, A. FENINLAMBIR, J. MATAKUPAN, F. GASPERSZ:	20
Pengaruh Dimensi Terhadap Parameter Stabilitas Kapal-Kapal Penumpang Kecil Material FRP	
LEKATOMPESSY DEBBY R, SOUMOKIL RUTH P, RIRIMASSE HEDY C. :	26
Analisa Response Dinamik Pada Sambungan Konstruksi Kapal Kayu Berdasarkan Tipe Mesin Yang Digunakan	
EDWIN MATATULA:	31
Studi Pemilihan Jenis Alat Angkut Bahan Bakar Minyak Wilayah Kepulauan	
MONALISA MANUPUTTY :	39
Pengaruh Getaran Dan Kebisingan Terhadap Kelelahan Kerja Pada Awak Kapal Ikan Tipe <i>Pole And Line</i>	
 <i>Teknik Sistem Perkapalan</i>	
ABDUL HADI, B. G. TENTUA :	45
Algoritma Simulasi Numerik Getaran <i>Dirrect Inline Harmonical Cam Follower</i> Pada <i>Valve Train Manifold</i> Motor Diesel	
DANNY S. PELUPESSY :	52
Studi Karakteristik Momen Torsi Akumulator Pegas Untuk Penggerak Langkah (Step-Drives)	
JACOB D. C. SIHASALE, JERRY R. LEATEMIA :	57
Analisis Penempatan Lokasi Station AIS (Automatic Identification Sistem) Di Ambon Guna Mendukung Monitoring ALKI (Alur Laut Kepulauan Indonesia) III Secara Maksimal	
LATUHORTE WATTIMURY :	64
Tinjauan Analisa Kerja Signal AF dan RF Terhadap Kinerja Peralatan Pemancar Dan Penerima Stasiun Radio Pantai Distrik Navigasi Ambon	
MESAK FRITS NOYA, ABDUL HADI :	72
Studi Eksperimental Pengaruh Posisi Pengelasan Terhadap Sifat Mekanis Baja Karbon Rendah	

NOVITHA L. TH. THENU :	78
Pemisahan Sinyal Bunyi Dari <i>Microphone Array</i> Dengan Menggunakan Metode <i>Blind Source Separation - Independent Component Analysis</i> Untuk Memantau Kondisi Poros Retak	
PRAYITNO CIPTOADI :	83
Pengaruh Variasi Diameter Pipa Isap Terhadap Karakteristik Pompa Sentrifugal	
<i>Teknik Mesin, Teknik Informatika, Teknik Elektro</i>	
ANTONI SIMANJUNTAK, JOHANIS LEKALETTE :	87
PLTS di Pulau Osi dan Permasalahannya	
BENJAMIN GOLFIN TENTUA, ARTHUR YANNY LEIWAKABESSY :	95
Studi Eksperimental Sifat Mekanis Tarik dan Bending Komposit Serat Empulur Sagu	
JANDRI LOUHENAPESY, SEFNAT J. ETWAN SARWUNA :	102
Analisa Kinerja Rem Cakera Akibat Modifikasi Kaliper Roda Belakang Terhadap Keselamatan Pengendara Sepeda Motor	
NICOLAS TITAEHELU, CENDY S. E. TUPAMAHU:	108
Analisis Pengaruh Masukan Panas pada Oven Pengering Bunga Cengkeh Terhadap Karakteristik Perpindahan Panas Konveksi Paksa	
W. M. RUMAHERANG :	115
Evaluasi Karakteristik Energy Torque Converter Berdasarkan Pengaruh Rasio Putaran Terhadap Koefisien Torsi dan Efisiensi	
ELVERY B. JOHANNES :	121
<i>Indexing</i> pada Sistem Penalaran Berbasis Kasus Menggunakan Metode <i>Complete-Linkage Clustering</i>	
SAMY J. LITILOLY, NICOLAS TITAEHELU :	128
Laser Semikonduktor GaAs Jenis Double Heterojunction Sebagai Sumber Cahaya dalam Komunikasi Optik	
<i>Teknik Industri</i>	
ALFREDO TUTUHATUNEWA :	135
Model Agile Supply Chain Industri Perikanan di Kota Ambon	
AMINAH SOLEMAN :	141
Analisis Beban Kerja Mental Dan Fisik Karyawan Pada Lantai Produksi Dengan Metode Nasa-Tlx Dan <i>Cardiovascularload</i>	
DANIEL B. PAILLIN, JOHAN M TUPAN, RIZKI ANGGRAENI UTAMI PUTRI :	147
Penerapan <i>Algoritma Differential Evolution</i> untuk Penyelesaian Permasalahan <i>Capacitated Vehicle Routing Problem (CVRP)</i>. (Studi Kasus: PT. Paris Jaya Mandiri)	
MARCY L. PATTIAPON, NIL EDWIN MAITIMU :	154
Perencanaan Produksi Kerajinan Kulit Kerang Mutiara dengan Menggunakan Metode Agregat di Kota Ambon	
J. M. TUPAN :	158
Desain Pemasaran Online Berbasis Web untuk Pemasaran Produk Kerajinan Kerang Mutiara di Kota Ambon. (Studi Kasus: Pondok Mutiara)	
NIL EDWIN MAITIMU, MARCY L. PATTIAPON :	167
Penerapan <i>Economic Order Quantity (EOQ)</i> Guna Menganalisa Pengendalian Persediaan Bahan Baku Daging Buah Pala pada Usaha Kecil Menengah (UKM) Hunilai di Dusun Toisapu Desa Hutumuri	
RICHARD A. de FRETES :	172
Pengembangan Komunitas Pesisir Di Kecamatan Leitimur Selatan dengan Memanfaatkan Kearifan Lokal	

MOHAMMAD THEZAR AFIFUDIN, ARIVIANA LIENTJE KAKERISSA :	179
Aplikasi Pendekatan N-Stage untuk Masalah Pengrutean dan Penjadwalan Truk-Tunggal di Daerah Kepulauan. (Studi Kasus pada Koperasi Unit Bersama Negeri Booi, Saparua)	
W. LATUNY :	186
Memprediksi Harga Jual Rumput Laut Kering Pada Tingkat Petani Dengan Data Mining	
IMELDA CH. POCERATU :	200
Implementasi Ekoteologi dalam Pencegahan Pencemaran Lingkungan Laut di Pasar Arumbai Ambon	
 <i>Teknik Sipil, Perencanaan Wilayah & Kota</i>	
A. KALALIMBONG :	209
Tinjauan Hasil Peningkatan Saluran Suplesi Geren Meten Pulau Buru	
S. G. M. AMAHEKA, FUAD H. OHORELLA, JESICA NAHUMURY :	215
Analisis Biaya Operasnal Kendaraan di Kota Ambon	
MEIDY KEMPA :	222
Kajian Tentang Faktor-Faktor yang Mempengaruhi Keterlambatan Proyek Gedung di Kota Ambon : Peringkat Faktor & Solusi Penanggulangannya	
SAMMYLES G. M. AMAHEKA, ARIVIANA L. KAKERISSA:	229
Pengaruh Penerapan Keselamatan Dan Kesehatan Kerja Terhadap Biaya Proyek Konstruksi Bangunan Gedung di Kota Ambon	
PIETER TH. BERHITU :	236
Model Stuktural Aspek Peran Zonasi dan Masyarakat dalam Pengelolaan Pesisir Kota Ambon Berkelanjutan	
 <i>Tambahan</i>	
RIKHARD UFIE, ROY R. LEKATOMPESSY, ZICO MARLISSA:	243
Kaji Kapasitas Pendinginan Ikan dengan Menggunakan Es dalam Kemasan Plastik	
FELLA GASPERSZ, ABDUL DJABAR TIANOTAK, RUTH P. SOUMOKIL:	248
Kajian Kualitas Kelas Awet Limbah Batang Kulit Pohon Sagu Sebagai Material Alternatif Bangunan Kapal	
ABDUL DJABAR TIANOTAK, H. C. RIRIMASSE, ELVERY B. JOHANNES:	252
Uji Kelayakan Ekonomis Pengembangan Fasilitas Bongkar Muat dan Turun Naiknya Penumpang di Pelabuhan Hurnala Maluku Tengah	
H. C. RIRIMASSE, ABD. DJABAR TIANOTAK, ELVERY B. JOHANNES :	257
Penentuan Sistim Trasportasi Unggulan Di Kawasan Pengembangan Ekonomi Terpadu (Kapet) Seram Provinsi Maluku	
BILLY J. CAMERLING :	261
Pemilihan Alternatif Bahan Bakar Mesin Pembangkit PLTD Menggunakan Metode Value Engineering	

Kelompok Bidang Kajian:

TEKNIK SISTEM PERKAPALAN

ANALISIS PENAMPATAN LOKASI STATION AIS (AUTOMATIC IDENTIFICATION SISTEM) DI AMBON GUNA MENDUKUNG MONITORING ALKI (ALUR LAUT KEPULAUAN INDONESIA) III SECARA MAKSIMAL

Jacob D.C. Sihasale¹⁾, Jerry R. Leatemia²⁾

e-mail: ¹⁾Jacob.sahasale@fatek.unpatti.ac.id, ²⁾yc8vcc@yahoo.com

¹⁾Fakultas Teknik Universitas Pattimura – Ambon, ²⁾Loka Monitor Ambon

ABSTRAK

AIS (Automatic Identificatioan Sistem) sebuah alat navigasi yang diwajibkan berada dan berfungsi baik di atas kapal dengan kapasitas 300 DWT ke atas, Sesuai dengan Aturan yang di tetapkan oleh IMO.

AIS merupakan sebuah Peralatan Navigasi di atas Kapal yang berfungsi memberikan informasi tentang data kapal, posisi serta kecepatan kapal yang di pancarkan menggunakan frekuensi radio VHF.

Data AIS sangat berguna bagi monitoring pergerakan perkapalan di laut dimana lalulintas kapal yang berdatang dilihat dan diamati pergerakannya. Ketersediaannya peralatan Penerima signal AIS di darat di Indonesia hanya terdapat pada Instansi, Badan yang berhubungan keamanan pelayaran dan itu tidak ada semuanya, misalnya dinas perhubungan dan station pantai. Tersedia Station Penerima Signal AIS di Dunia Pendidikan sangat di butuhkan Guna Perkembangan Pendidikan dan Penelitian bidang pelayaran khususnya mengenai keselamatan pelayaran.

Di Ambon telah tersedia Station Penerima Signal AIS di Kampus Fakultas Teknik Universitas Pattimura yang selain berfungsi untuk monitoring pergerakan kapal di laut Maluku juga untuk mendapatkan data pelayaran guna Penelitian lanjutan dan sarana berbagi informasi kepada masyarakat, dengan jangkauan terjauh 50 Nm dari station.

Ketersediannya Station Penerima Signal AIS ini akan sangat efektif jika dapat menjangkau luas area yang lebih luas, Guna dapat menjangkau area yang lebih luas, dalam hal ini daerah ALKI III baik A, B dan C maka di butuhkan sebuah station AIS yang jangkauannya harus dapat menjangkau daerah tersebut.

Untuk menjangkau daerah ALKI III tersebut di butuhkan sebuah penelitian tentang lokasi terbaik di kota Ambon yang dapat menerima signal AIS dari kapal yang berada pada daerah ALKI III tersebut, dengan memperhatikan Karakteristik Frekuensi gelombang Radio VHF dan ketigian sebuah lokasi dan hal lainnya.

Kata Kunci: AIS, Radio, VHF, ALKI

PENDAHULUAN

Indonesia di bagi Atas 3 Wilayah Alur Laut Kepulauan Indonesia sejak di tetapkannya Peraturan Pemerintah No 37 Tahun 2002. Dengan membagi wilayah Indonesia untuk dilewati oleh 3 jalur ALKI dengan adanya keputusan IMO pada sidang Marine Safety Comitte ke-69. Jalur ALKI menjadi sebuah representasi dari luasnya wilayah perairan yurisdiksi nasional yang berkaitan erat dengan status Indonesia sebagai sebuah negara maritime.

ALKI merupakan wilayah terbuka yang membagi Indonesia atas 4 bagian strategis. ALKI terbentuk setelah United Nations Convention on the Law of the Sea (UNCLOS) tahun 1982 (yang diratifikasi dengan UU No. 17 Tahun 1985) dan dinyatakan sebagai hukum positif internasional sejak 16 November 1994 telah mengakui hak Indonesia sebagai Archipelagic State (Wahyono, 2007), Pengakuan tersebut muncul karena Indonesia memiliki garis pantai sepanjang 81.000 kilometer dan luasnya bentang landas kontinen.

Mengingat persebaran pulau-pulau baik yang berada di wilayah perairan dalam maupun perbatasan Indonesia yang berada pada jalur ALKI I, ALKI II

dan ALKI III maka prospek penjagaan keamanan laut wajib ditingkatkan dengan menyesuaikan luas wilayah yang dimiliki. Sedangkan ALKI III yang di bagian selatan bercabang tiga menjadi ALKI III A (sekitar perairan Laut Sawu, Kupang), ALKI III B, ALKI III C (sebelah timur Timor Leste), dimana ALKI III D (sekitar perairan Aru). Keberadaan tiga jalur ALKI tersebut selain merupakan jalur pelayaran internasional juga berfungsi sebagai "pintu gerbang memanjang" yang seolah membelah wilayah kelautan Indonesia. Fenomena itu dapat menjadi suatu hal yang menguntungkan, tetapi di sisi lain membawa potensi ancaman terhadap keselamatan pelayaran, pertahanan dan keamanan Indonesia



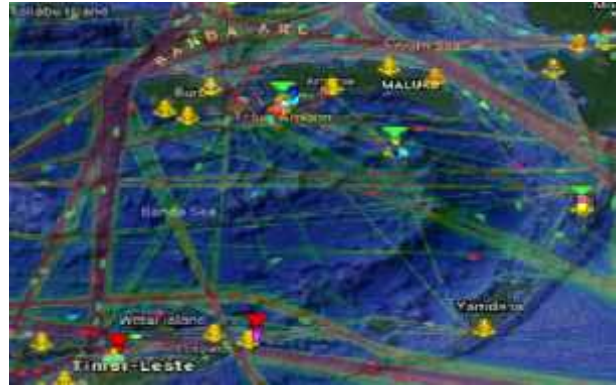
Gambar 1. Peta AKLI Indonesia.

AIS ditujukan untuk membantu awak kapal dalam bernavigasi dan memungkinkan pihak berwenang maritim untuk melacak dan memantau gerakan kapal, Sistem AIS terintegrasi dari Radio VHF transceiver standar dengan Lorant-C atau Global Positioning System (GPS), dan dengan sensor navigasi elektronik lainnya, seperti gyrocompass dan lain-lain. AIS yang digunakan pada peralatan navigasi penting untuk menghindari dari kecelakaan akibat tabrakan, Penentuan Posisi Kapal, dan Karena keterbatasan dari kemampuan radio, dan karena tidak semua kapal yang dilengkapi dengan AIS, sistem ini diutamakan untuk digunakan sebagai alat peninjau dan untuk menghindarkan resiko dari tabrakan daripada sebagai sistem pencegah tabrakan secara otomatis, sesuai dengan International Regulations for Preventing Collisions at Sea (COLREGS).

Sementara itu, persyaratan AIS hanya untuk menampilkan dasar teks informasi, data yang berlaku dapat diintegrasikan dengan sebuah graphical electronic chart atau sebuah tampilan radar, menyediakan informasi navigasi gabungan pada sebuah tampilan tunggal. AIS juga berfungsi agar dinas Depertemen terkait dapat memonitor akan keberadaan dan olah gerak kapal pada mendekati pelabuhan atau dapat mendeteksi keberadaan kapal yang berada pada daerah jangkauan penerimaan Signal AIS tersebut, dan juga instansi pendidikan dimana data yang di dapat digunakan untuk berbagai penelitian. Begitu pentingnya peran AIS dalam kelangsungan sistim perkapalan sangat dibutuhkan, khususnya dalam mendapatkan data operasional sebuah kapal. Data sangat dibutuhkan guna penelitian berbagai hal yang yang berhubungan dengan operasional kapal, kecelakaan kapal, pemakaian bahan bakar dan sebagainya.

Berawal dari pemahaman seberapa penting data yang di butuhkan guna sebuah operasional sebuah kapal maka dibutuhkan sebuah stasion penerima AIS di berbagai tempat di Indonesia khususnya bagi pengelola pelayaran, Badan SAR, Badan pertahanan, perusahaan pemilik kapal tersebut dan tak kalah penting adalah Lembaga pendidikan yang mempelajari tentang sistim perkapalan maka di buat sebuah penelitian .

Penelitian tersebut di beri Judul: *Analisis Penempatan Lokasi Station AIS (Automatic Identification Sistem) Di Ambon guna mendukung Monitoring ALKI (Alur Laut Kepulauan Indonesia III Secara maksimal.)*



Gambar 2. Pantauan AIS Pulau Ambon by marinetraffic.com

2. KAJIAN TEORI

2.1 Gambaran umum AIS.

Pada SOLAS Bab V Peraturan 19 memberikan isyarat kepada kita bahwa :

- semua kapal harus membawa peralatan dan sistim navigasi (*Carriage requirements for shipborne navigational systems and equipment*)
- semua peralatan navigasi yang harus ada di atas kapal sesuai dengan tipe kapalnya.

Pada tahun 2000, IMO mengadopsi persyaratan baru bahwa semua kapal harus dilengkapi dengan automatic identification systems (AIS) yang mampu memberikan informasi tentang kapal, ke kapal lain dan pemangku jabatan di suatu Negara pantai, secara otomatis. Peraturan tersebut mewajibkan kapal-kapal 300 GT atau lebih yang berlayar secara internasional (*international voyage*), kapal-kapal barang 500 GT atau lebih yang berlayar secara internasional dan kapal penumpang tanpa melihat ukurannya, harus dilengkapi dengan AIS. Peraturan tersebut berlaku secara penuh untuk semua kapal, pada tanggal 31 Desember 2004. Transponder AIS menayangkan informasi secara otomatis, seperti posisi, kecepatan, dan status navigasi pada interval waktu tertentu melalui transmitter VHF yang terpasang pada transponder. Informasi tersebut diambil langsung dari sensor navigasi kapal, khususnya dari penerima GNSS dan gyrocompasnya. Informasi lain, seperti nama kapal dan kode pemanggil VHF di program ketika memasang peralatan juga ditransmisikan secara berkala. Sinyal tersebut diterima oleh transponder AIS yang dipasang pada kapal atau di darat bergantung pada sistemnya, seperti pada sistem VTS. Informasi yang diterima dapat ditampilkan pada sebuah layar atau plot grafik yang menunjukkan posisi kapal lain dengan tampilan sesuai yang terdapat pada layar radar.

Standar AIS menjelaskan 2 kelas unit AIS:

1. Kelas A, digunakan pada kapal-kapal yang tercantum dalam SOLAS Chapter V (dan kapal lain di beberapa negara)
2. Kelas B, menggunakan daya yang kecil, biaya yang relatif murah untuk penggunaan pasar non-SOLAS.

Varisai-variasi yang lain saat ini sedang dalam pengembangan dan di khususkan untuk penggunaan di stasiun, pertolongan navigasi darurat dan SAR, yang mana peralatan tersebut akan menjadi pengganti dari peralatan sebelumnya. Khusus untuk kelas A, transponder AIS ini terdiri dari sebuah transmitter VHF, 2 penerima VHF TDMA, satu penerima VHF DSC, penghubung menuju display dan sistem sensor menggunakan komunikasi elektronik berstandar maritim (seperti NMEA 0183, yang dikenal dengan IEC 61162). Pengalokasian waktu menjadi bagian yang sangat vital untuk proses sinkronisasi yang baik dan pemetaan untuk kelas A. Oleh karena itu, setiap unit diharuskan memiliki penerima GPS internal.

Peralatan AIS di darat atau pada base stasiun terdapat peralatan yang paling sederhana terdiri dari 3 opsi yaitu :

Peralatan AIS di darat atau pada base stasiun terdapat peralatan yang paling sederhana terdiri dari 3 opsi yaitu :

Option 1: PC dengan sound card

- Receiver radio dengan discriminator output 9600 bps paket radio output.
- Audio Kabel antara PC dan radio
- PC dengan Sound Card yang di lengkapi dengan software Shipplotter, yang komplit. AISMon dengan software navigator memiliki SeaClear atau WinGPS.

Option 2: PC with serial port

- Receiver AIS dengan standar mesin NMEA AIS atau SR161/SR162. Yang merupakan mikroprosesor yang dapat mentranslet Signal AIS ke NMEA.
- PC yang siap kerja dengan serial port dan memiliki navigation software dapat memproses bahasa program NMEA Atau AIS

Option 3: Internet

Dapat langsung berkomunikasi dengan kantor melalui internet dengan yang bertanggung jawab tentang pelayaran kapal atau kita sendiri dapat masuk ke Jaringan Web mereka yang telah memiliki Informasi AIS.

2.3 Maritime Mobile Service Identity (MMSI)

MMSI adalah sebuah seri dari 8 digit nomor yang dikirim dalam bentuk data digital melalui sebuah

channel frekuensi radio dengan tujuan sebagai identitas khusus (unik) dari sebuah kapal kepada stasiun kapal, stasiun pantai, stasiun bumi, stasiun pantai dan bumi, serta grup pemanggil.

2.3 Bentuk data yang dikirim AIS

Data yang AIS yang dikirim dari kapal adalah :

1. Data dinamis
2. Data Statis atau data yang di Input.

Data Dinamis adalah data yang dikirim dari kapal yang selalu berubah tidak tetap, seperti kecepatan kapal dan kedalaman Air laut dll. Data Statis adalah data yang sudah tetap dan di input kedalam sistem AIS seperti data Nama Kapal, Jenis Kapal, Nama Panggilan Kapal dan Nomor Registrasi Kapal dll. Selain Data yang dikirim di Atas Fungsi AIS juga dapat mengirim pesan ke VTS maupun Ke Kapal Lainnya.

2.4 Prinsip kerja AIS

AIS bekerja dengan menggunakan frekuensi sangat tinggi (*Very High Frequency* – VHF), yaitu antara 156 – 162 MHz. Sistem yang ada secara umum ada 2 jenis, yaitu AIS Class A dan AIS Class B. Namun AIS yang sesuai dengan standard IMO adalah AIS Class A (*IMO Resolution A.917(22)*), yaitu AIS yg menggunakan skema akses komunikasinya menggunakan sistem SO-TDMA (*Self-organized Time Division Multiple Access*) sedangkan AIS Class B menggunakan sistem CS-TDMA (*Carrier-sense Time Division Multiple Access*). Daya pancaran AIS Class A sampai dengan 12,5 watt sedangkan AIS Class B hanya 2 watt, dan fasilitas lainnya yang dimiliki oleh AIS Class A lebih lengkap dibanding dengan AIS Class B

Perbedaan AIS Kelas A dan Kelas B .

Perbedaan antara AIS Kelas A dan AIS kelas B adalah:

- Class A dapat menyampaikan laporan setiap 10 detik sedangkan Class B setiap 30 detik;
- Class A mampu mengirimkan IMO number, sedangkan Class B tidak;
- Class A dapat mengirim ETA atau tujuan kapal, sedangkan Class B tidak;
- Class A dapat mengirimkan status navigasi, sedangkan Class B tidak;
- Class B hanya disyaratkan dapat menerima pesan keselamatan tertulis, sedangkan Class A harus dapat mengirim dan menerima;
- Class B hanya disyaratkan dapat menerima pesan-pesan biner, sedangkan Class A harus dapat mengirim dan menerima;
- Class B tidak perlu dapat mengirim informasi *Rate of turn* kapal, sedangkan Class A harus dapat.

- Class B tidak disyaratkan dapat mengirim sarat kapal (*maximum present static draught*), Class A harus dapat.
- Class A Memancar hanya 12,5 Watt, sedangkan Class B memancar hanya 2 Watt.

2.5 Bagian Utama Stasiun Penerima AIS.

Bagian Utama Penerima AIS adalah :

1. Antena
2. Radio Penerima
3. PC yang telah terinstal dengan Software AIS

Antena yang digunakan haruslah menggunakan Antena dengan penguatan besar agar dapat menerima signal AIS dari kapal yang cukup jauh. Selain Antena yang digunakan harus mempunyai penguatan penerimaan yang besar tetapi bentuk dan letak dari antena tersebut juga berpengaruh pada besarnya luas daerah penerimaan signal AIS dari kapal. transponder AIS menggunakan dua frekuensi yang berbeda, maritim saluran VHF 87B (161,975 MHz) dan 88B (162,025 MHz), dan menggunakan 9,6 kbit / s Gaussian minimum shift keying (GMSK) modulasi melalui saluran kHz 25 atau 12,5 menggunakan Data Link Control tingkat tinggi (HDLC)

3. METODE PENELITIAN

3.1 Metode

Metode yang di gunakan dalam penelitan ini adalah :

- a. Metode Literatur
- b. Metode pengukuran Langsung

3.1 Lokasi Penelitian

Lokasi Penelitan pada 3 Lokasi di Di Pulau Ambon, yaitu:

1. Gunung Nona Dusun Kramat Jaya.
2. Desa Seri Atas.
3. Karang Panjang Atas.

3.2. Waktu dan Tempat Penelitian.

Waktu penelitian dilakukan pada saat di luar jam kerjaya itu diatas Jam 17:00 Wit hingga selesai. Ini di maksudkan agar tidak memnggagu waktu kerja ketua peneliti dan anggota peneliti.

Penelitian di lakukan di 3 lokasi berbeda yang secara geografis mempunyai ketinggian di atas permukaan laut berbeda.

Lamanya pengambilan data hanya setiap 3 menit, mengingat data yang terkumpul sangat banyak dan kapasitas penyimpanan data pada laptop terbatas .

3.3. Peralatan yang Digunakan

Dalam Penelitian ini Peralatan yang di gunakan adalah sebagai berikut:



Gambar 3. Spectrum Analaiser Rohde & Schwarz, Type PR 100.



Gambar 4. Antena Penerima Signal AIS

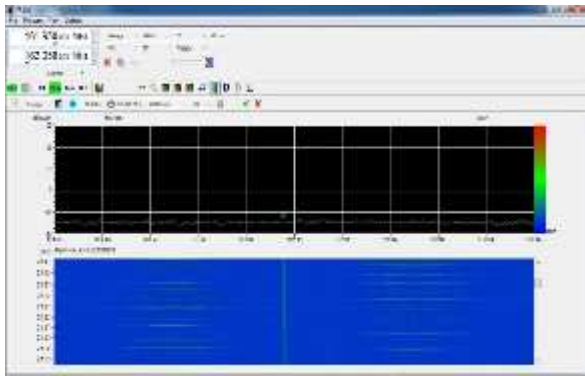


Gambar 5. Radio Penerima Signal AIS

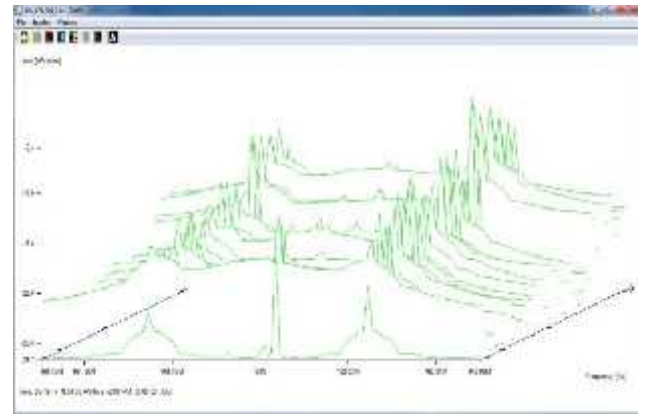
4. HASIL DAN PEMBAHASAN

4.1 Hasil Monitoring dan Analisa

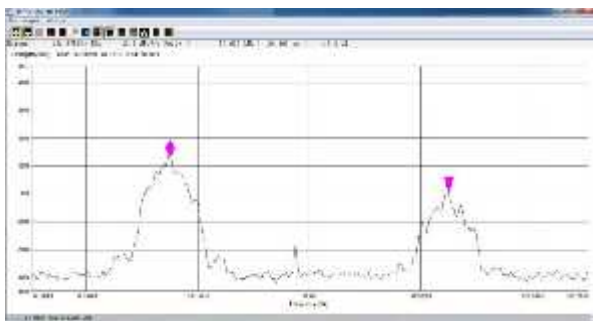
Hasil Monitoring Lokasi Karpan. 5 Desember 2017, Hasil Monitoring di lokasi Karang panjang dengan Koordinat 3.688744 S dan 28.190599 E dengan menggunakan alat ukur spectrum dan shipploter didapat hasil sebagai berikut :



Gambar 6. Monitoring Spectrum AIS CH 87 dan CH 88

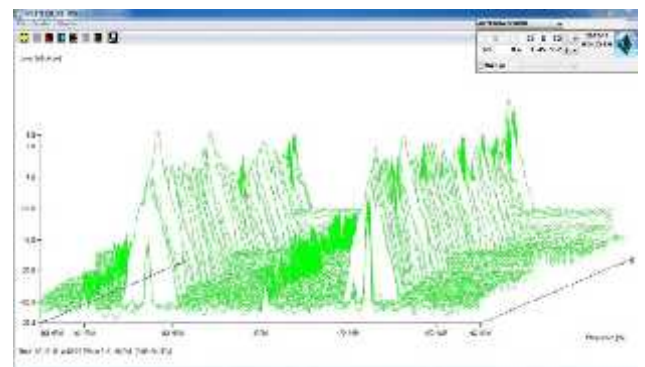


Gambar 10. Spektrum CH 87 dan 88, 3 Dimensi

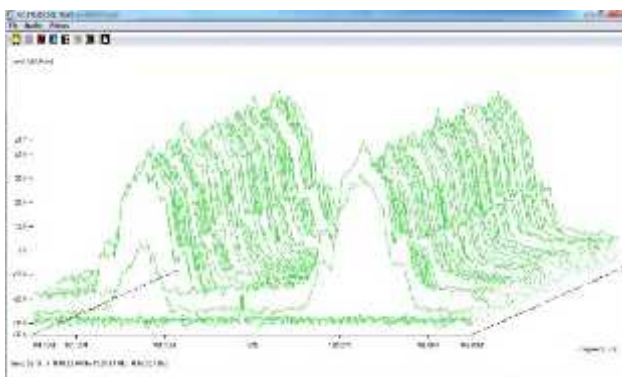


Gambar 7. Monitoring Spectrum AIS CH 87 dan CH 88 2 Dimensi

Hasil Monitoring Lokasi Desa Seri



Gambar 11. Spektrum AIS CH 87 dan CH 88, 3 Dimensi



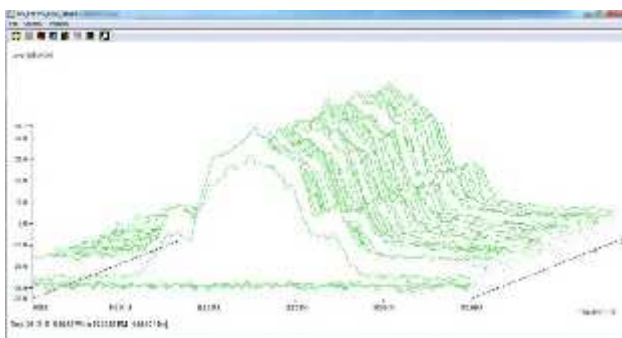
Gambar 8. Monitoring Spectrum AIS CH 87 dan CH 88, 3 Dimensi

5.2 Hasil Analisa.

Dari ketiga lokasi tersebut, Data Pengukuran dari Spektrum Analyser dan data Shipplotter kemudian di lihat kesesuaiannya, kemudian dengan menggunakan microsoft excel diolah hingga mendapatkan Jarak terjauh pada saat itu. Hasil analisa dapat di lihat di salah satu table berikut :

Tabel 2. Hasil Analisa Level dan Jarak

NO	Frekuensi	Jam	Level	MMSI	JARAK
1	161,975	21:03:50	14.44	525023162	12.37
2	162,025	21:03:52	20.64	525119048	9.32
3	162,025	21:03:55	9.74	525019401	12.25
4	162,025	21:03:55	8.34	525005379	12.67
5	161,975	21:03:56	20.64	525014072	13.34
6	161,975	21:03:56	3.84	525005339	7.78
7	162,025	21:03:57	18.14	525014013	51.05
8	161,975	21:03:58	15.64	525101056	7.12
9	161,975	21:04:02	20.34	525001150	19.95
10	161,975	21:04:02	13.64	525119048	9.31



Gambar 9. Spektrum CH 88, 3 Dimensi

Hasil Monitoring Lokasi Dusun Kramat Jaya Gg. Nona

11	162,025	21:04:08	17.54	525014013	51.05
12	162,025	21:04:08	8.94	525007400	25.31
13	161,975	21:04:10	11.64	525020372	13.38
14	161,975	21:04:41	9.94	525001150	19.95
15	162,025	21:04:41	8.14	525023162	12.37
16	162,025	21:07:13	28.04	525020372	13.38
17	162,025	21:07:29	1.54	525015645	48.71
18	162,025	21:09:15	34.34	525019401	12.25
19	161,975	21:13:57	31.04	525101056	7.12
20	162,025	21:16:48	16.54	525015645	48.71
21	161,975	21:20:42	23.84	525001049	7.11
22	162,025	21:21:15	33.14	525019401	12.22
23	161,975	21:21:21	13.64	525001150	19.95
24	162,025	21:23:11	20.74	525001049	7.12
25	162,025	21:23:52	33.74	567451000	12.53
26	161,975	21:26:50	20.14	525015645	48.72
27	162,025	21:28:09	6.44	525020372	13.37
28	161,975	21:30:21	20.04	525001150	19.95
29	161,975	21:37:11	25.74	525023162	12.34
30	161,975	21:37:57	32.24	525101056	7.12
31	161,975	21:40:24	11.74	525019401	12.19
32	162,025	21:41:35	8.74	525005379	12.71
33	162,025	21:42:40	13.74	525001049	7.11
34	162,025	21:43:57	32.34	525007400	19.40
35	161,975	21:44:50	25.74	525023162	12.32
36	162,025	21:48:04	34.64	525024242	113.60
37	161,975	21:48:16	19.34	636016955	51.11
38	161,975	21:49:10	7.64	525020372	13.39
39	161,975	21:49:50	11.74	525023162	12.36
40	162,025	21:50:52	27.54	525001150	19.95

5. KESIMPULAN

Kesimpulan.

Dari Hasil survei, Monitoring dan Analisa data Hasil Monitoring selama 30 Menit pada masing masing lokasi dapat di simpulkan bahwa :

- 1 Pada ketiga lokasi yang berbeda dengan waktu monitoring yang sama di dapatkan Jumlah data yang berbeda dan signifikan, dimana data terbanyak di dapat pada lokasi Dusun Kramat

jaya, Gunung nona itu berarti makin banyak kapal yang Dicovert.

2. Pada waktu yang bersamaan dapat terjadi Penerimaan Signal AIS dari beberapa Kapal Secara bersamaan pada chanal yang berbeda.
3. Besarnya atau kecilnya Level penerimaan Signal AIS pada station Penerima bukan berarti Jarak Antara station Penerima dan kapal tersebut Jauh atau Dekat.
4. Lokasi yang paling maksimal untuk mendapatkan data AIS dari pelayaran kapal di seputaran Pulau Ambon dan sekitarnya adalah Lokasi Dusun Keramat jaya Gg Nona Ambon dengan mencapai lebih dari 50 nm pada kondisi Normal, dan akan lebih jauh pada kondisi tertentu.
5. Pada ketiga Lokasi pengambilan sampel penelitian terdapat gangguan pada frekuensi AIS (Automatic Identification Sistim).
6. Gangguan terbesar terjadi pada lokasi Dusun Keramat jaya Gg Nona Ambon ini di sebabkan banyak Ripiter terletak di daerah tersebut yang bekerja pada rekuensi VHF.
7. Pada Dusun Kramat jaya dan Desa Seri tidak terdapat Signal Internet yang Reperentatif guna penyebaran Data AIS.

Saran.

Guna mendapatkan Data AIS dengan cover area yang lebih luas di harapkan dapat menggunakan lokasi Dusun Kramat Jaya akan tetapi dengan menggunakan fileter pada sistim radio penerima agar terhindar dari gangguan RF Ripiter setempat, serta sedapat mungkin di bangun sistim layanan internet.

DAFTAR PUSTAKA

1. Afira Genubhy, Pengukuran Karakteristik Propagasi Kanal VHF pada Band Orbcomm, Bidang Studi Telekomunikasi Multimedia, Jurusan Teknik Elektro FTI, ITS
2. Ahmad Zatnika Purwalaksana, 2015 otomatisasi transfer data pengamatan automatic weather station (aws) serta pemanfaatannya dalam satellite disaster early warning system (sadewa)
3. Australian Government – Bureau of Meteorology, “Automatic weather stations for agricultural and other applications”, (1995) (Updated 2005).
4. Automatic Weather Stations Project. Antarctic Automatic Weather Stations Project. Retrieved on 2008-06-11.
5. ARLI HAND BOOK 2014, The National Association for Amateur Radio.
6. C. Liu, H. Lee, J. Yang, J. Huang, Y. Fang, B. Lee and C. King, “Development of a long-lived, real-

- time automatic weather station based on WSN", In Proceedings of SenSys 2008, (2008), pp. 401-402.
7. CUACA DAN IKLIM , Flona W dan Frncis W.
 8. da Costa, Jose S, P., Sarmiento, A., Gardner, F. "Modeling of an ocean waves power device AWS" Proceedings of 2003 IEEE Conference on Control Applications, Vol.1, PP. 618-603, 23-25 June, 2013.
 9. D.Bambang Setiono Adi , Noutika kapal penangkap ikan.
 10. Dandan Hendayana,SP, Mengenal Nama dan Fungsi Alat-alat Pemantau Cuaca dan Iklim,
 11. Electrical and Electronics Engineering: An International Journal (ELELIJ) Vol 2, No 4, November 2013